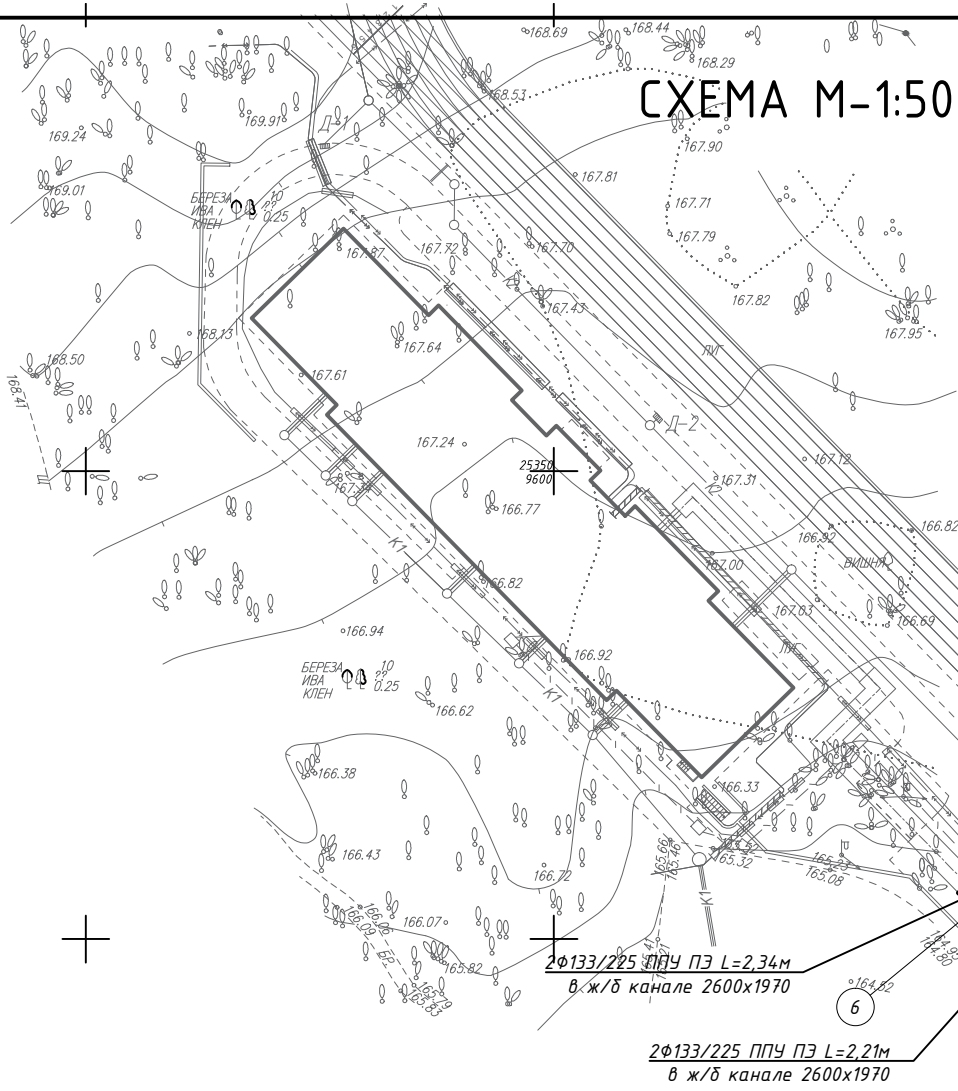


СХЕМА М-1:500

Сличительная ведомость координат, высот.

№ п.п.	Имя пункта	Проектные данные		Фактические данные		Факт-проект, м		Отметка проект	Отметка факт	Свещения
		X	Y	X	Y	ΔX	ΔY			
1	ба									
2	6									
3	5									
4	4									
5	3									
6	2с									
7	2									



2φ133/225 ППУ ПЭ L=2,34м
в ж/б канале 2600x1970

2φ133/225 ППУ ПЭ L=2,21м
в ж/б канале 2600x1970

2φ133/225 ППУ ПЭ L=6,17м
в ж/б канале 2600x1970

2φ133/225 ППУ ПЭ L=4,85м
в ж/б канале 2600x1970

2φ133/225 ППУ ПЭ L=30,50м
в ж/б канале 2600x1970

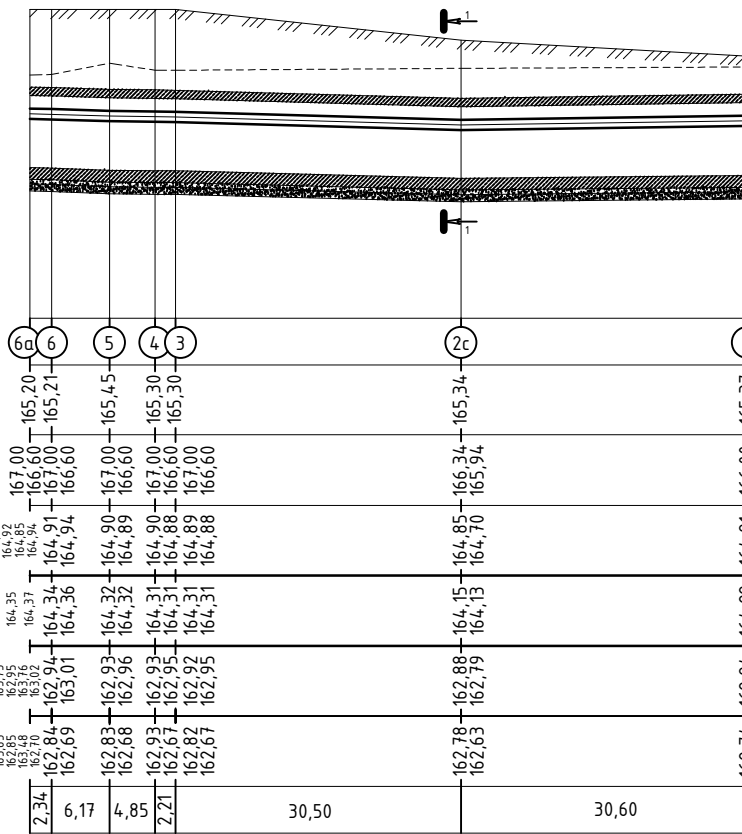
2φ133/225 ППУ ПЭ L=30,60м
в ж/б канале 2600x1970

Примечание:
- система координат Московская;
- система высот Московская;
- размеры указаны в (м);
- выполнено на основании проекта
БСА-2014/60-СС-1222-ТС

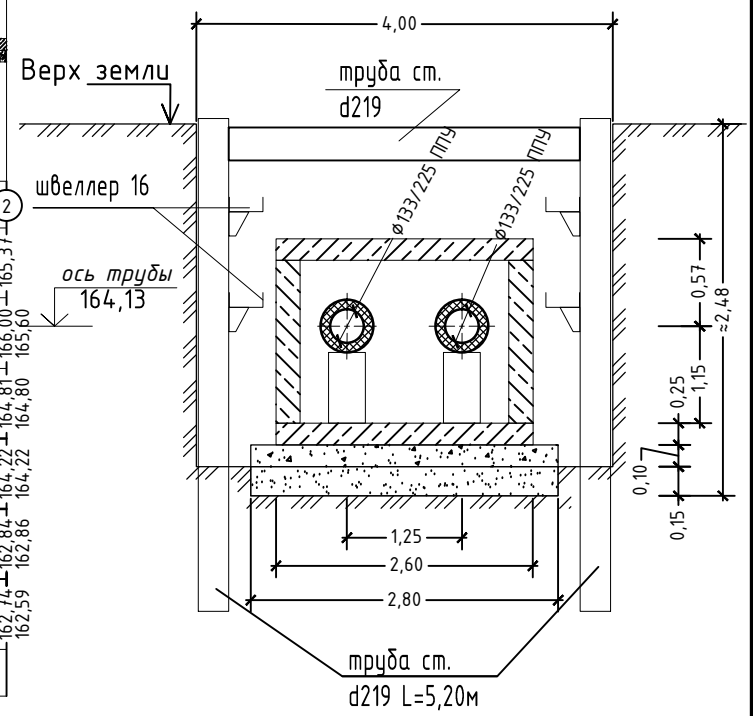
Исполнительная схема № 4/ТС					
Футбольное поле с инфраструктурой					
Изм.	Кол.уч.	Лист	№ докум.	Подпись	Дата
"Наружные вдувплощадочные сети теплоснабжения"				Стадия	Лист
Исполнительная схема теплосети в интервале 2-6а (ПЛАН)				1	2
г. Москва					

Продольный профиль М-б Г1:500, В1:100

Т	е	п	л	о	с	е	ш	ь
NN точек								
Фактические отметки земли								
Проектная отметка земли/ Отметка земли обратной засыпки								
Отметка верха канала (изоляция) проект								
Отметка верха канала (изоляция) факт								
Отметка осей труб проект/факт								
Отметка низа канала (изоляция) проект								
Отметка низа канала (изоляция) факт								
Отметка низа траншеи проект/факт								
Горизонтальные расстояния								



Разрез 1-1



Исполнительная схема № 4/ТС					
Футбольное поле с инфраструктурой.					
Изм.	Кол.уч.	Лист	№ докум.	Подпись	Дата
"Наружные вдувплощадочные сети теплоснабжения"				Стадия	Лист
Исполнительная схема теплосети в интервале 2-6а (ПРОФИЛЬ)				2	2
г. Москва					

Примечание:
- система координат Московская;
- система высот Московская;
- размеры указаны в (м);
- выполнено на основании проекта
БСА-2014/60-СС-1222-ТС