СИТУАЦИОННЫЙ ПЛАН М-1:2000

ПЛАН М-1:500

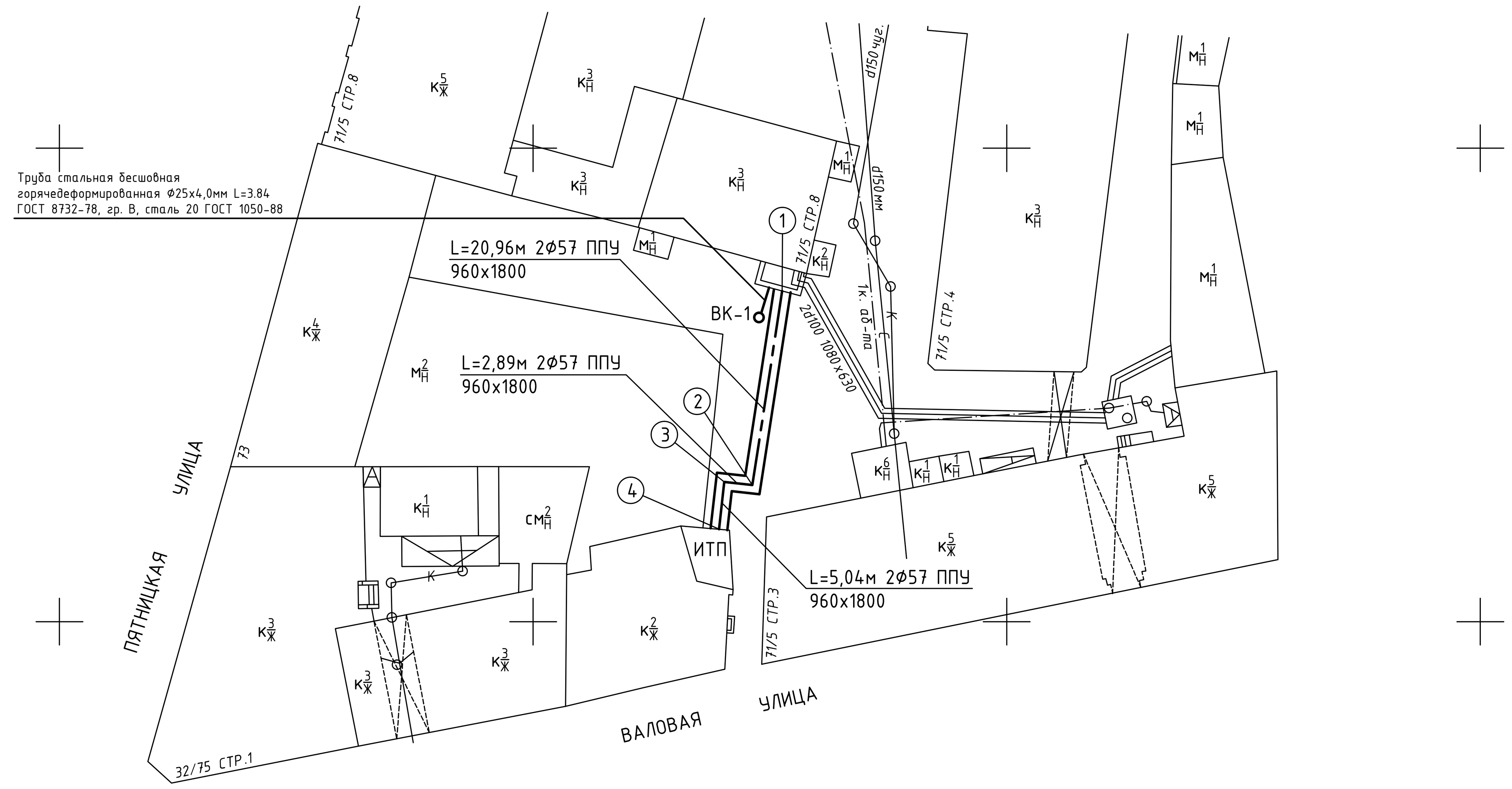

Схема привязок

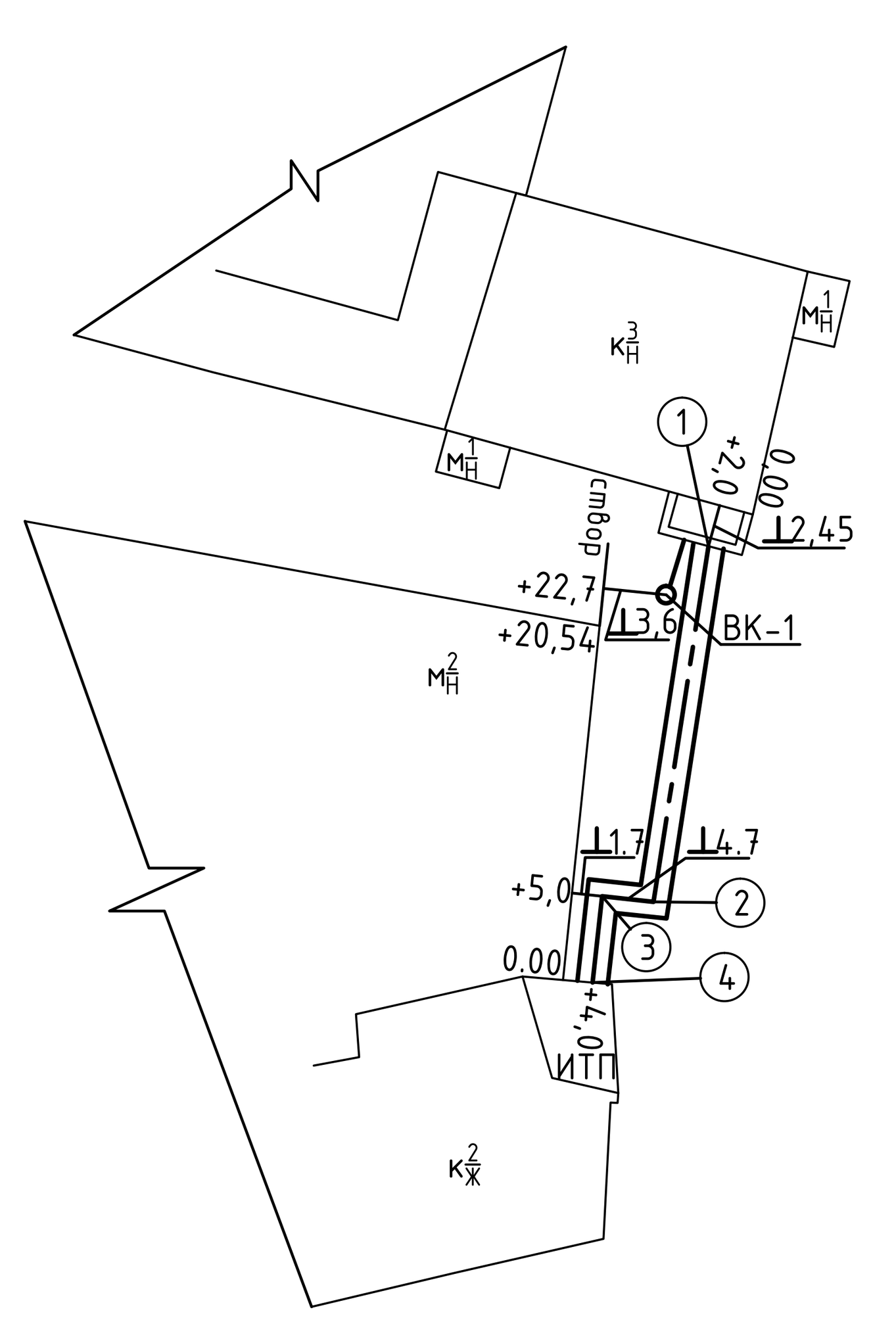

УСЛОВНЫЕ ОБОЗНАЧЕНИЯ ПОДЗЕМНЫХ КОММУНИКАЦИЙ

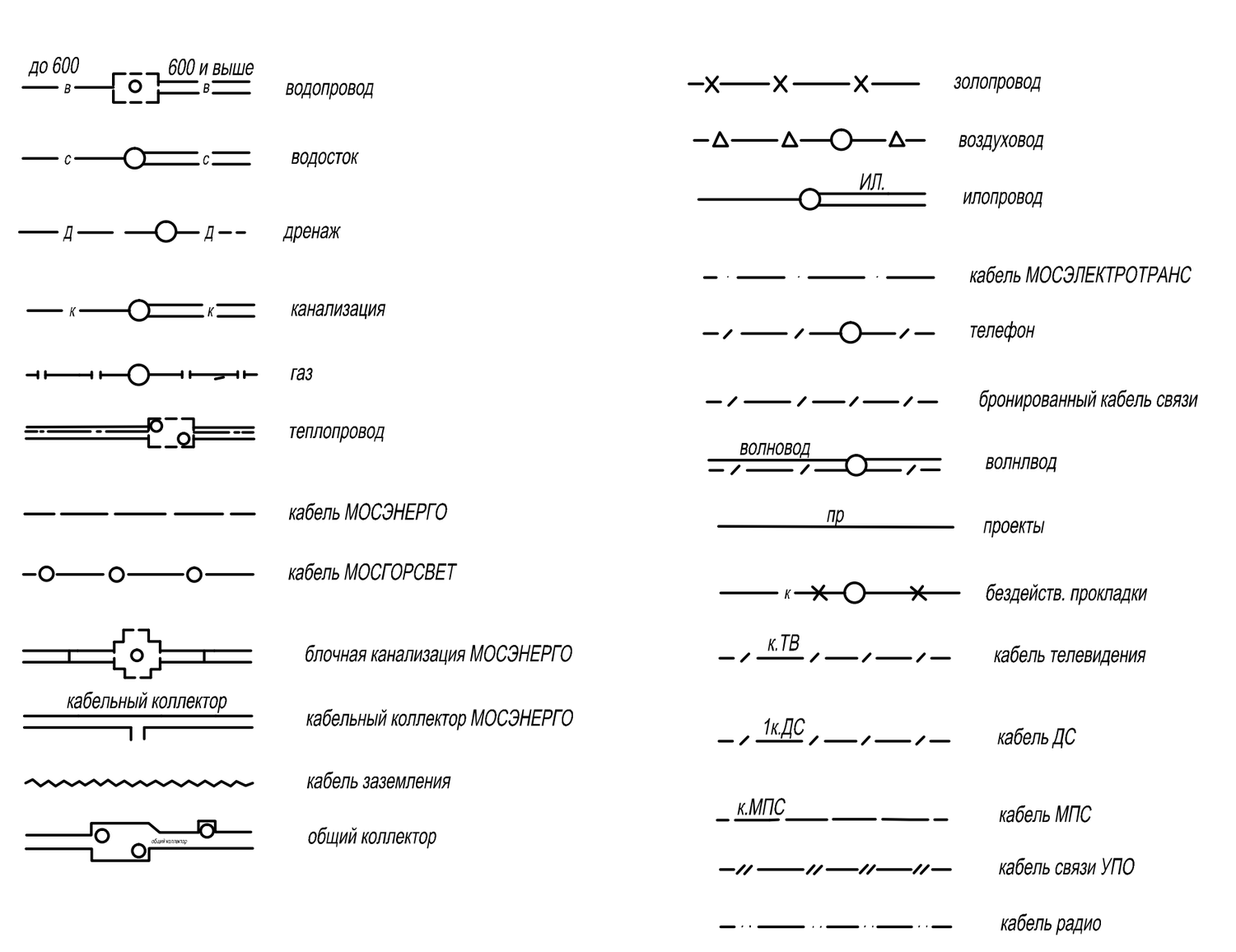

Продольный профиль

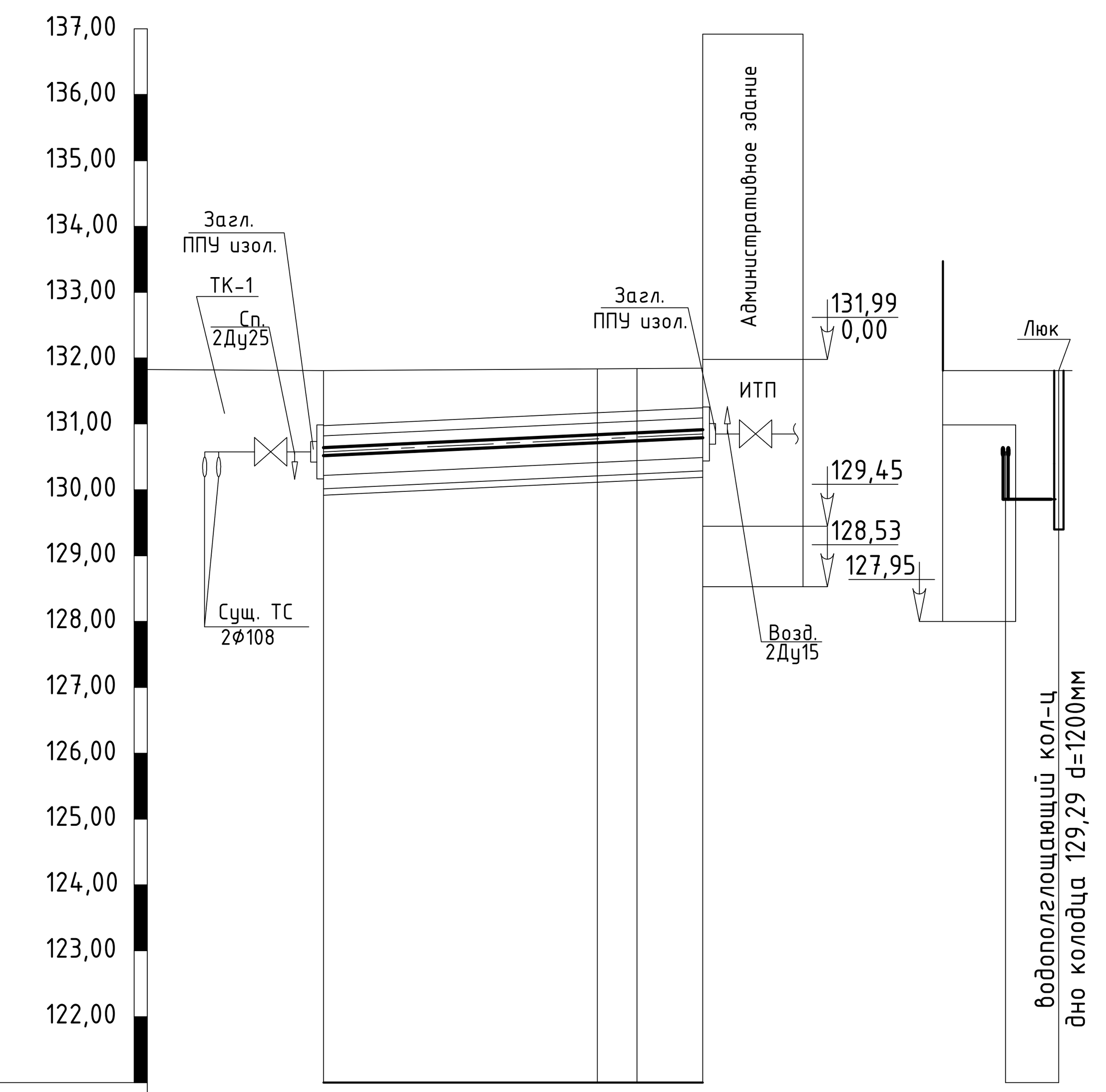

Масштаб:
гор. 1:500
верт. 1:100

УГВ 164,65

121,00

Номера точек		1		2	3	4	1 ВП-1
Расстояние между точками, м		20,96		2,89	5,04	Итого:28,89	3,84
Фактические отметки земли, м	131,77			131,85	131,85	131,85	131,61
Покрытие		Асфальт					Асфальт
Отметка верха канала, м	130,84	130,87		130,91	130,97	131,00	
Отметка оси трубы (лот тр), м	130,44			130,51	130,57	130,60	(129,79) (129,78)
Отметка пола канала, м	130,08			130,15	130,21	130,24	
Глубина заложения, м	0,93			0,94	0,88	0,85	2,32
Уклон / Длина, м	0,003	20,96		0,021 2,89	0,006 5,04		0,003 3,84
Обозначение трубы (материал, диаметр, ГОСТ)	Сущ. ТС 2Ф108	Труба стальная бесшовная горячедеформированная 2Ф57х4,0мм ГОСТ 8732-78, гр. В, сталь 20 ГОСТ 1050-88, в ППУ/ПЭ изоляции 2Ф125мм					Труба стальная бесшовная горячедеформированная Ф25х4,0мм ГОСТ 8732-78, гр. В, сталь 20 ГОСТ 1050-88
План трассы	ТК-1, Н.О., Т1, Т2, Сп. 2Ду25	Заглушка ППУ изоляции; Т2; Т1; Т/С 2Ф57х4,0				Заглушка ППУ изоляции; ИТП; Возд. 2Ду15	
Углы поворота трассы	ТС в сущ. ИТП аб. №0815/067 2Ф108			90°	90°		

1-1

Прокладка трубопроводов 2Ф57х4,0мм
в ППУ/ПЭ 2Ф125х2,5мм
в сборном запесоченном канале

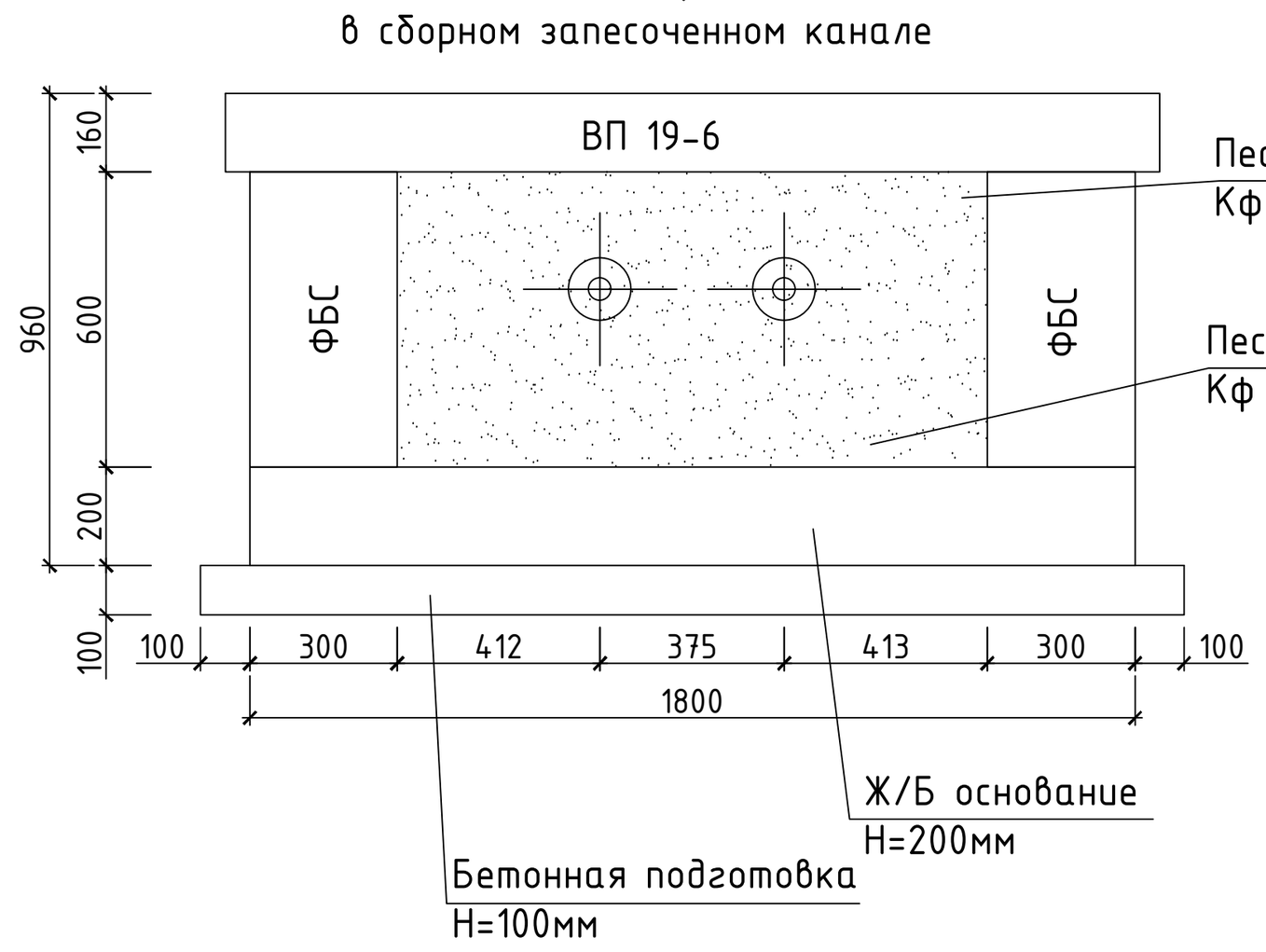

Сводная спецификация:

1. Теплосеть 2Ф57 ППУ в запесоченном канале L=28,89м
2. Спускники Ф25 ст. L=3,84м

Lобщ.=32,73м

Теплосеть 2Ф57 ППУ L=28,89м
Спускники Ф25 ст. L=3,84м
Lобщ.=32,73м

КС: N 3313-15г

			Тел./факс
Исполнительный чертеж теплоснабжения административного здания по адресу:ул.Валовая д.30			
Проектная организация	ООО "РОСТ-Е"	01.12-12/ТС	
Административная инспекция г. Москвы		Ордер N	
Строительство начато	2015	Согласование с ОПС	
Строительство закончено	2015	N 4625 от 15.05.13	
Должность	Подпись	Фамилия	Дата
Гл. инженер			
Прораб			М-б
Геодезист			в 1:100
Исполнитель			г 1:500